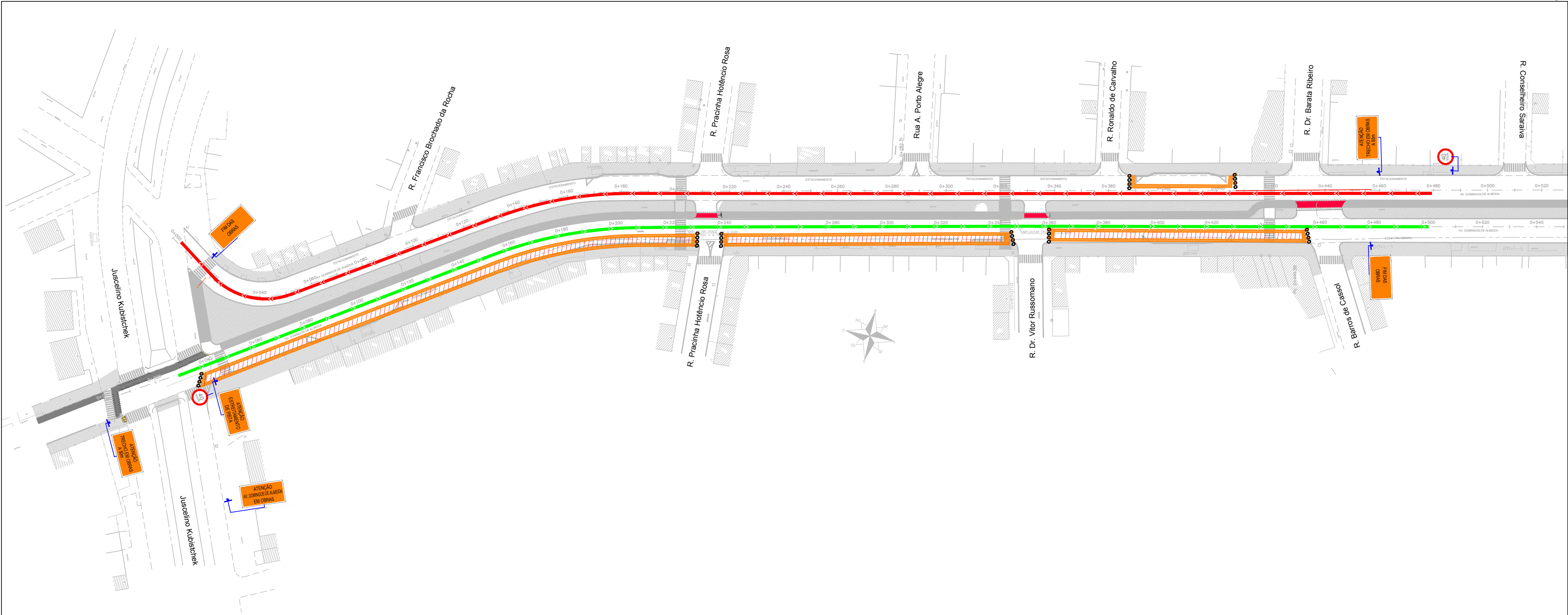


◀ AV. JUSCELINO K. DE OLIVEIRA

PRIMEIRA ETAPA

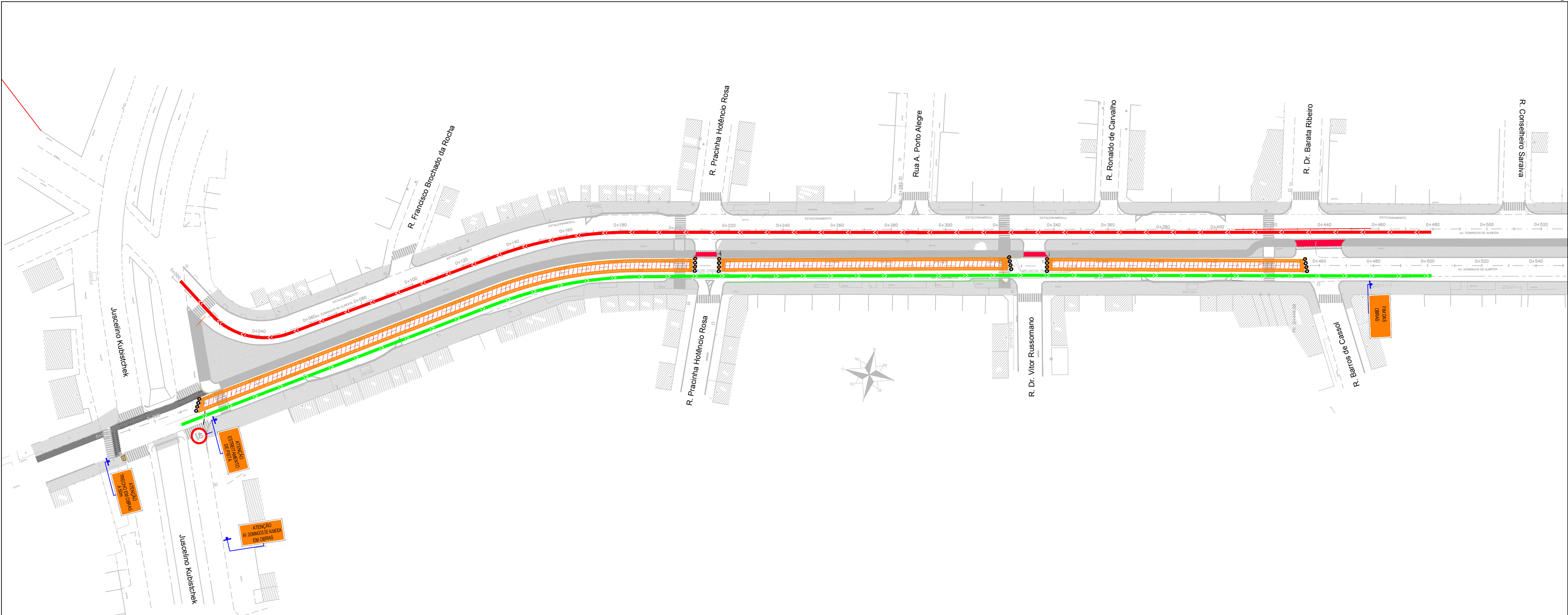
RUA COMENDADOR RAFAEL MAZZA ▶



◀ AV. JUSCELINO K. DE OLIVEIRA



SEGUNDA ETAPA

RUA COMENDADOR RAFAEL MAZZA ▶



CONVENÇÕES			
FLUXO BAIRRO-CENTRO	BALIZADORES PISCANTE	TRECHO EM OBRA	
FLUXO CENTRO-BAIRRO	BALIZADORES REFLETIVO	CERCA DE ISOLAMENTO	

OBSERVAÇÕES IMPORTANTES:
Os trechos serão executados sempre em meia pista.
O transporte coletivo terá prioridade e os itinerários permanecerão os mesmos, na medidas do possível, as paradas de ônibus deverão ser adaptadas de acordo com o andamento da obra.
A sinalização será reaproveitada quando for executado o lado oposto da via.
A restauração será feita por etapas.
As lixeiras deverão ser deslocadas para vias laterais.

REVISÃO	OBSERVAÇÕES	DATA	VISTO
<div><div><div>PREFEITURA MUNICIPAL DE PELOTAS UNIDADE DE GERENCIAMENTO DE PROJETOS - UGP</div></div><div></div></div>			
P R O J E T O D E M O B I L I D A D E U R B A N A Eduardo Leite - Prefeito Municipal Jair Seidel - Secretário Executivo da UGP			
PROJETO: INCORP CONSULTORIA E ASSESSORIA LTDA.		ARQUIVO: MUDA-01-PESOR02.dwg	
RESPONSÁVEL TÉCNICO: ENGº JOSÉ CARLOS TEIXEIRA TEDESCO CREA: 005546/RS		DATA: MAR/2015	
PROJETO DE SINALIZAÇÃO DE OBRAS		ESCALA: 1:1000	
TRECHO: ZONA URBANA DO MUNICÍPIO DE PELOTAS/RS		REVISÃO: R02	
Av. DOMINGOS DE ALMEIDA		PRANCHA: 01/14	
TRECHO 1 (PRIMEIRA E SEGUNDA ETAPA)			